










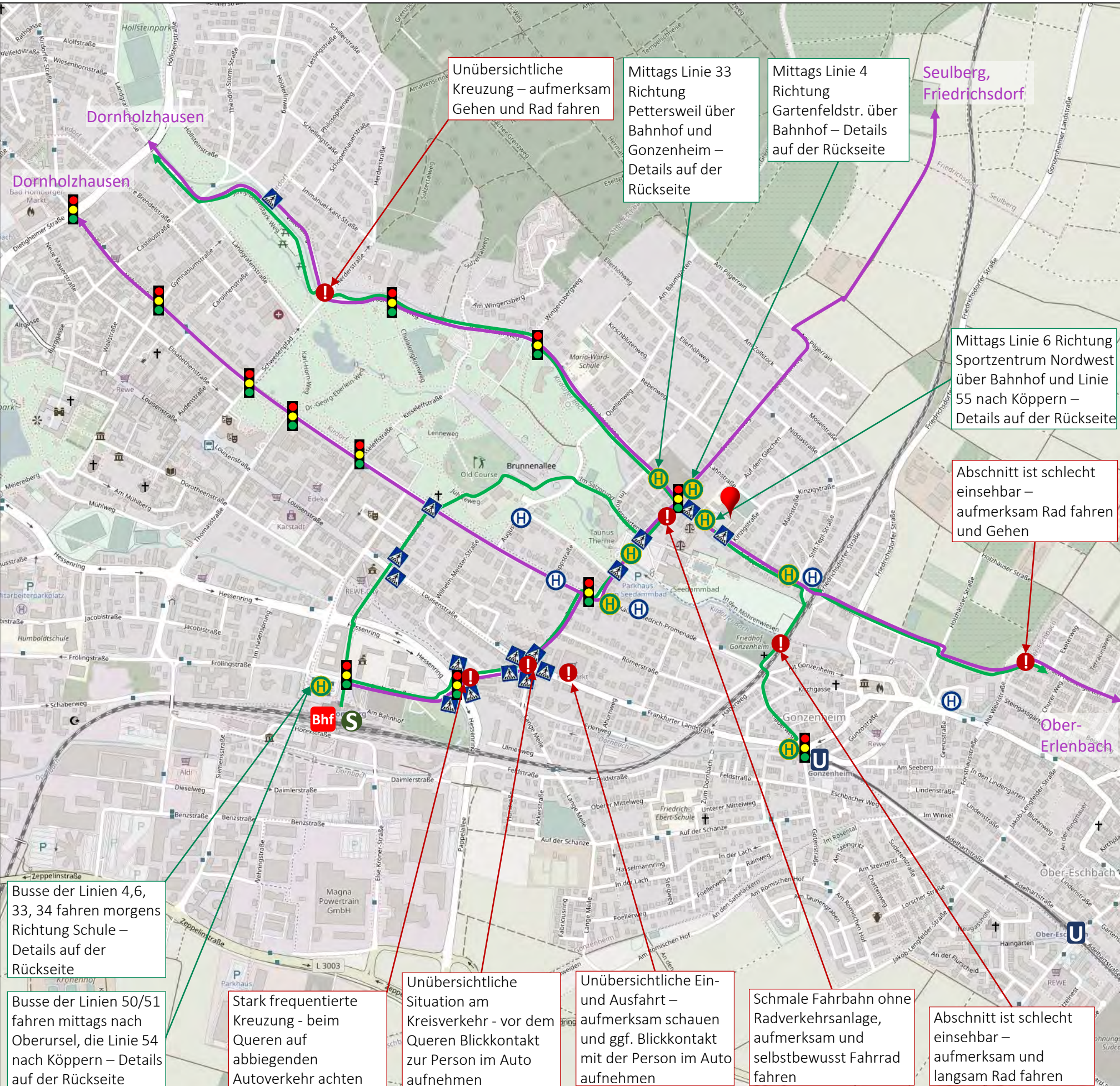


Legende

-  Schulstandort
-  Bushaltestelle
-  Bahnhof Bad Homburg
-  U-Bahn-Haltestpunkt
-  S-Bahn-Haltestpunkt
-  Empfohlene Fußwege
-  Empfohlene Radrouten
-  Ampel
-  Zebrastreifen
-  Geplante Elterntaxi-Haltestelle
-  Aufmerksamkeitspunkt



Unübersichtliche Kreuzung – aufmerksam Gehen und Rad fahren

Mittags Linie 33 Richtung Pettersweil über Bahnhof und Gonzenheim – Details auf der Rückseite

Mittags Linie 4 Richtung Gartenfeldstr. über Bahnhof – Details auf der Rückseite

Seulberg, Friedrichsdorf

Mittags Linie 6 Richtung Sportzentrum Nordwest über Bahnhof und Linie 55 nach Köppern – Details auf der Rückseite

Abschnitt ist schlecht einsehbar – aufmerksam Rad fahren und Gehen

Busse der Linien 4,6, 33, 34 fahren morgens Richtung Schule – Details auf der Rückseite

Busse der Linien 50/51 fahren mittags nach Oberursel, die Linie 54 nach Köppern – Details auf der Rückseite

Stark frequentierte Kreuzung - beim Queren auf abbiegenden Autoverkehr achten

Unübersichtliche Situation am Kreisverkehr - vor dem Queren Blickkontakt zur Person im Auto aufnehmen


Unübersichtliche Ein- und Ausfahrt – aufmerksam schauen und ggf. Blickkontakt mit der Person im Auto aufnehmen

Schmale Fahrbahn ohne Radverkehrsanlage, aufmerksam und selbstbewusst Fahrrad fahren

Abschnitt ist schlecht einsehbar – aufmerksam und langsam Rad fahren

SCHULMOBILITÄTSPLAN PLUS

Stand: September 2019

Norden: 

Maßstab:  0 m 300 m

Erarbeitet von: **Verkehr mit Köpfchen**  
Alte Bergheimer Straße 6  
69115 Heidelberg

Quelle Grundkarte: OpenStreetMap Deutschland: Karte

Beauftragt von:

# ZU FUß, MIT DEM RAD ODER BUS ZUM KAISERIN-FRIEDRICH-GYMNASIUM

## SCHULWEGEPLAN - ERLÄUTERUNGEN

### Warum zu Fuß, mit dem Rad oder mit Bus / Bahn?

Die Bewegung vor Schulbeginn ist gesund. Nach der Schule hilft der Weg zu Fuß oder mit dem Rad den Schultag zu verarbeiten und zu entspannen.

Jugendliche, die sich bewegen, lernen besser und erfassen neue Sachverhalte schneller.

Gemeinsam mit anderen Schülerinnen und Schülern zurückgelegte Schulwege stärken soziale Kontakte – auch der Fußweg zur Haltestelle und die gemeinsame Bus- bzw. Bahnfahrt.

Eigenständig zurückgelegte Schulwege stärken die Selbstständigkeit.

„Elterntaxis“ stellen eine Gefahr für andere Schülerinnen und Schüler dar und belasten unsere Umwelt.

### Tipps für den sicheren und gesunden Schulweg

Bad Homburg ist gut für das Zufußgehen geeignet. Viele Wege zum Gymnasium führen durch autofreie Parkanlagen und durch Anwohnerstraßen. An stark befahrenen Straßen (Frankfurter Landstraße, Baseler Straße, Hessenring etc.) gibt es Ampel und Zebrastreifen als Querungshilfe.

Die grün und violett gekennzeichneten „Empfohlenen Fuß- und Radwege“ führen sicher zu Schule. Für einige Stellen auf den empfohlenen Wegen, die besondere Aufmerksamkeit erfordern, sind im Schulwegplan Verhaltenshinweise aufgenommen.

Sichere, geprüfte Radrouten werden hier angezeigt (inkl. Routing-Option):  
<https://www.schuelerradrouten.de>

### Mit dem Bus in und um Bad Homburg unterwegs

Ab Bahnhof Bad Homburg morgens Richtung Schule:

Linie 4: 7:21, 7:41 bis Seedammweg

Linie 6: 7:20, 7:35 bis Seedammbad

Linie 33: 7:34 bis Weinbergsweg

Linie 34: 7:39 bis Weinbergsweg

Mittags ab 13:10:

Linie 4: 13:12, 13:32, 13:52 ab Seedammweg über Bahnhof bis Gartenfeldstraße

Linie 6: 13:15, 13:30 ab Amtsgericht über Bahnhof bis Sportzentrum Nordwest

Linie 33: 13:20 ab Weinbergsweg über Bahnhof u. Gonzenheim bis Petterweil

Linie 50/51: 13:36, 13:56 ab Bahnhof über Oberursel-Hohemark nach Hasselbach

Linie 54: 13:31, 14:31 ab Bahnhof nach Köppern

Linie 55: 13:20 ab Amtsgericht über Friedrichsdorf nach Köppern

Informationen zu den Fahrplänen gibt es online unter:

<https://www.rmv.de> und <http://www.verkehrsverband-hochtaunus.de>

Bei Fragen und Beschwerden bietet der RMV ein 24/7 Servicetelefon an 069 / 24 24 80 24.

Kundenanliegen können auch online eingereicht werden unter:

<https://smobil.rmv.de/kundenanliegen>

### Falls es gar nicht ohne Auto geht: Fahren Sie Ihr Kind nur ein Teilstück mit dem Auto.

Rund um das Kaiserin-Friedrich-Gymnasium ist morgens so viel los, dass Sie mit Ihrem Auto nicht zusätzlichen Verkehr schaffen sollten. Halten Sie am besten an den vorgeschlagenen Elternhaltestellen und lassen Sie Ihr Kind die letzten Meter alleine gehen. Gut geeignet zum Halten sind die Kaiser-Friedrich-Promenade, der Augustusalley/Am Elisabethenbrunnen und die Friedrichsdorfer Straße.